

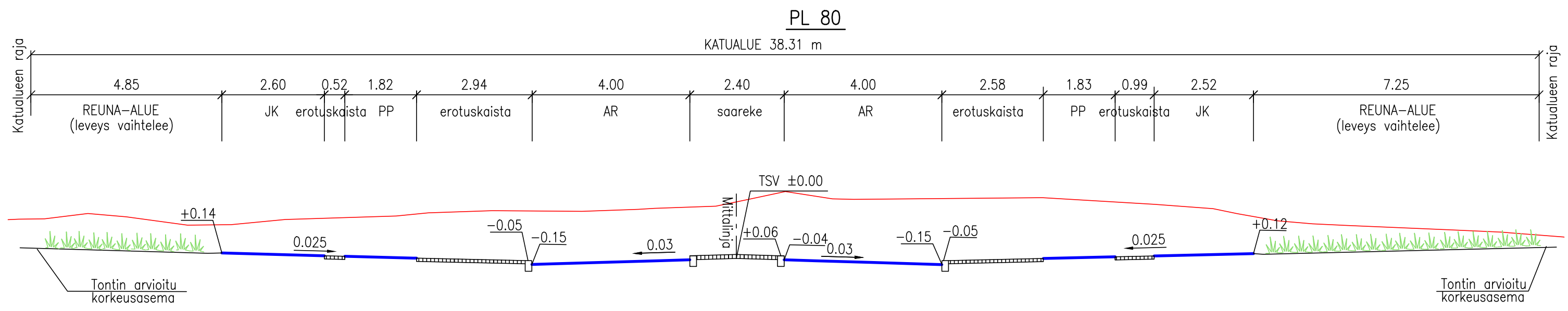
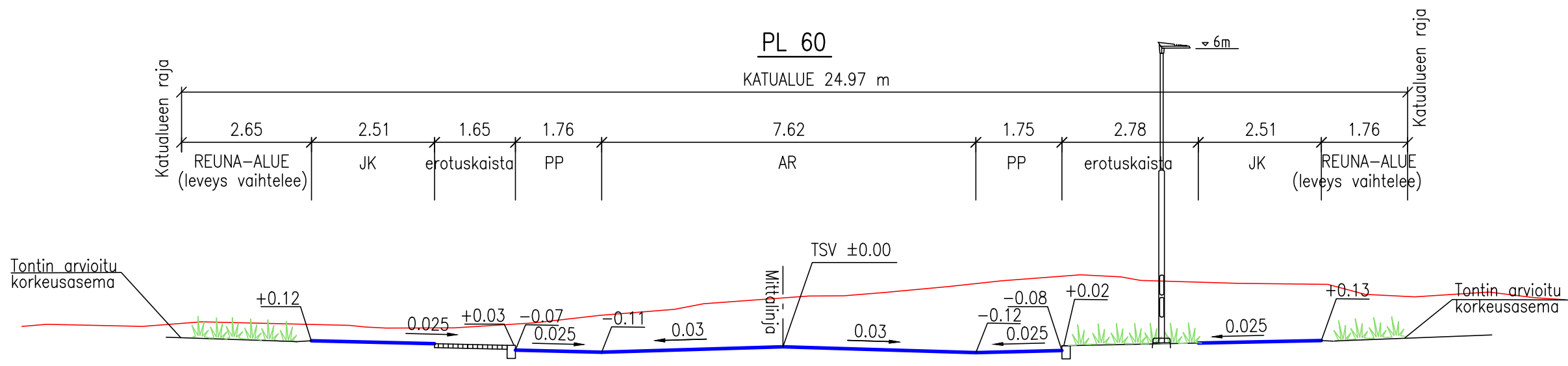
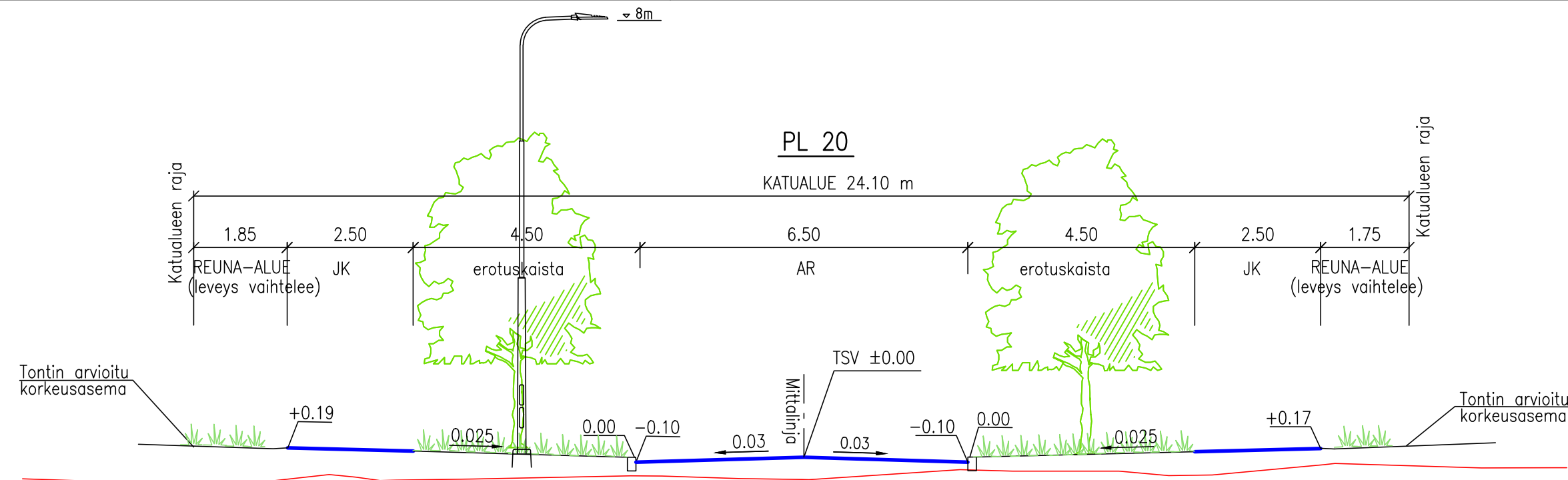
Tasausviivan korkeus	128.30	128.59	128.74	128.72	128.53	128.28	128.03	127.78	127.53	127.28	127.09	127.24
Maanpinnan korkeus	128.11	128.23	128.29	128.72	128.69	128.77	129.03	129.29	128.97	127.25	127.19	126.67

Tasausviivan korkeus

Maanpinnan korkeus

Ajoradan sivukaltevuus

qo&qv=0,030 tassaussuunnitelman mukaan



Tässä suunnitelmassa on käytetty ETRS-GK24/N2000 taso- ja korkeuskoordinaatistoa

<b>TAMPEREEN KAUPUNKI</b> KAUPUNKIYMPÄRISTÖN PALVELUALUE	Kaupunkiympäristön rakennuttaminen ja ylläpito	
	Ylan päätös: Suunnittelupäällikön päätös: / §	
<b>LINNAKKEENKUJA</b>  LAHDESJÄRVI KATUSUUNNITELMA PITUUSLEIKKAUS 1:1000/1:100 TYYPPIPOIKKILEIKKAUKSET 1:100	Muutos	
	Tark.	
	Hyv.	
	Pvm.	13.2.2023
	Korvaa piir.n:o	
Ark.n:o		
	Piirt.	A. ALATALO-KELLONIEMI
	Suunn.	NINA TEITTINEN
	Tark.	TAINA KUPARINEN
Piir.n:o	1/21669/2	